

Karte: Sporkenburg

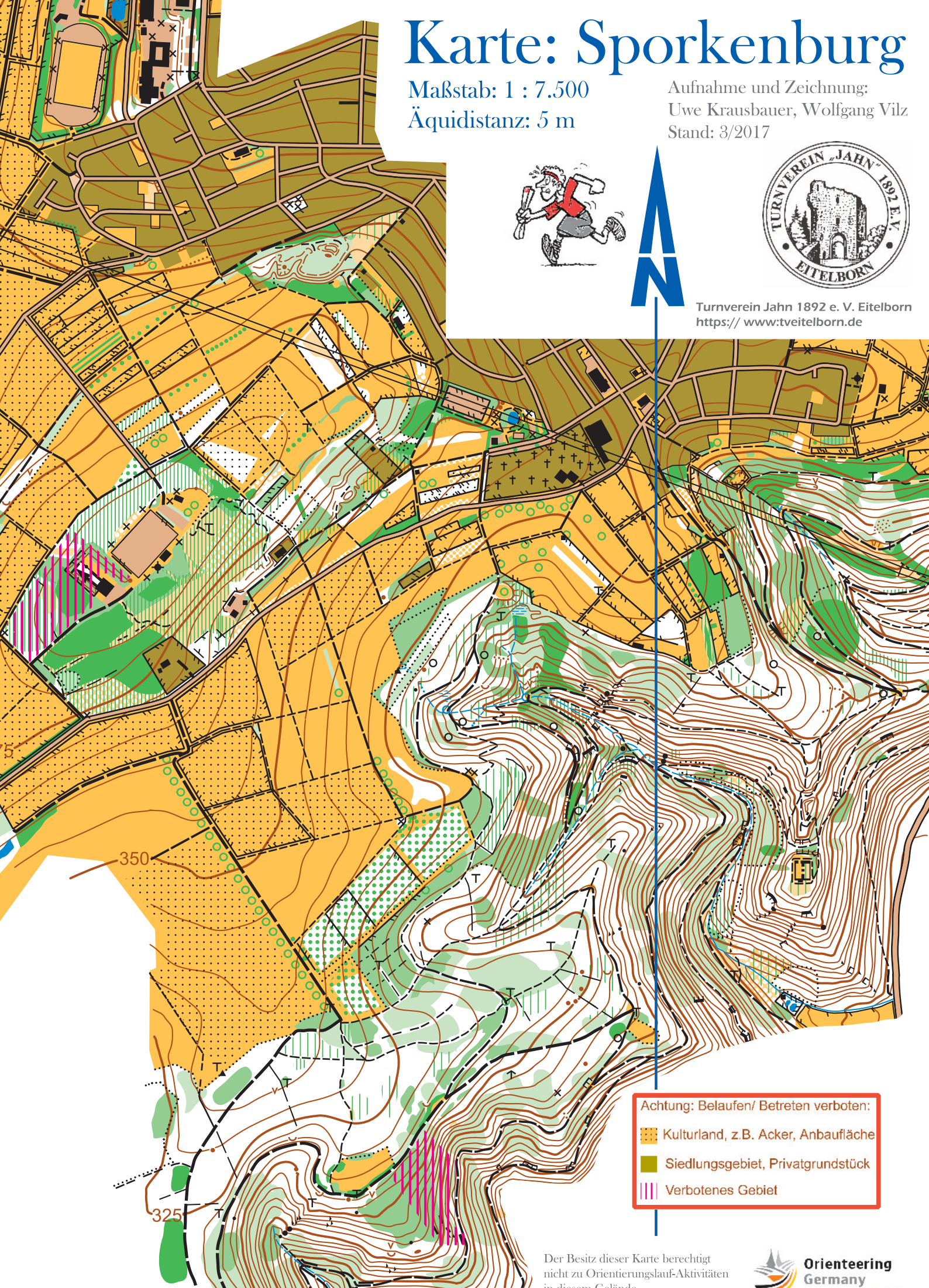
Maßstab: 1 : 7.500

Äquidistanz: 5 m




Aufnahme und Zeichnung:
Uwe Krausbauer, Wolfgang Vilz
Stand: 3/2017



Turnverein Jahn 1892 e. V. Eitelborn
[https:// www.tveitelborn.de](https://www.tveitelborn.de)



Achtung: Belaufen/ Betreten verboten:

-  Kulturland, z.B. Acker, Anbaufläche
-  Siedlungsgebiet, Privatgrundstück
-  Verbotenes Gebiet

Der Besitz dieser Karte berechtigt
nicht zu Orientierungslauf-Aktivitäten
in diesem Gelände.